

























LEPPEMÄRGID

-  Planeeringuala
-  Planeeritava krundi piir
-  Naaberkiinnistu piir
-  Kinnistu nimetus
-  Kinnistu kat tummus
-  Kinnistu sihtotstarve
-  Riigitee kaitsevõlv
-  Olemasolev elektri kõrgepinge maakaabel
-  Olemasolev elektri madalpinge maakaabel
-  Olemasolev säiliv sidetrass
-  Olemasolev säiliv veetorustik
-  Olemasolev säiliv sadeveekanalisatsioonitorustik
-  Olemasolev säiliv kanalisatsioonitorustik
-  Planeeritav elektri madalpingekaabel
-  Planeeritav välisvalgustuskaabel ja valgustus orienteeruv asukoht
-  Planeeritav sidekaabel
-  Planeeritav veetorustik
-  Planeeritav kanalisatsioonitorustik
-  Olemasoleva ja planeeritava tehnoõrgu ja riigitee kaitsevõlvi laenu
-  Lühivõrgu objekt, sh haljastus
-  Olemasolev / planeeritav tuuletõrjehüdrant
-  Elektriklip

MÄRKUSED

1. Planeeringu seletuskiri ja poissused on lähemalud ning need tuleb käsitleda kokkuvõttes.
2. Geodeetiline alusplaan koordinaatidel on L-Est 97 süsteemis ja kõrgused 1977. a Bati süsteemis.

Maastik OÜ	Töö nr:	Täna tn 51a kinnistu detailplaneering
Valgamaa	Asukoht:	
Erge Jõgeva	Projektant:	Tehnoõrgud
maastik@gmail.com	Skala:	M 1:500
	Arvutus:	4:4
	Arvutus:	12.005
	Arvutus:	16.12.20