























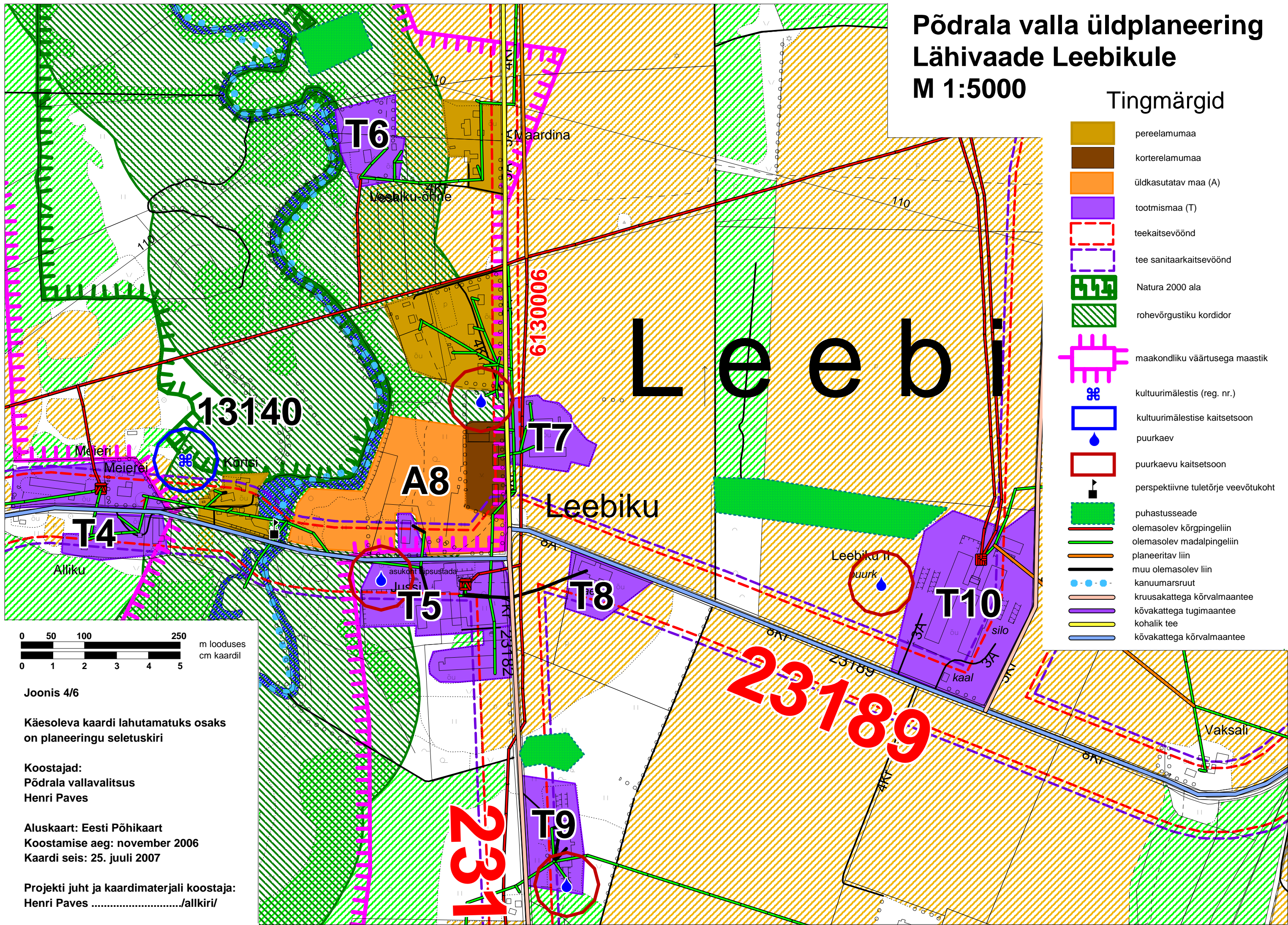


Põdrala valla üldplaneering Lähivaade Leebikule M 1:5000

Tingmärgid

-  pereelamumaa
-  korterelamumaa
-  üldkasutatav maa (A)
-  tootmismaa (T)
-  teekaitsevöönd
-  tee sanitaarkaitsevöönd
-  Natura 2000 ala
-  rohevõrgustiku kordidor
-  maakondliku väärtusega maastik
-  kultuurimälestis (reg. nr.)
-  kultuurimälestise kaitsetsoon
-  puurkaev
-  puurkaevu kaitsetsoon
-  perspektiivne tuletõrje veevõtukoht
-  puhastusseade
-  olemasolev kõrpingeliin
-  olemasolev madalpingeliin
-  planeeritav liin
-  muu olemasolev liin
-  kanuumarsruut
-  kruusakattega kõrvalmaantee
-  kõvakattega tugimaantee
-  kohalik tee
-  kõvakattega kõrvalmaantee



Joonis 4/6

Käesoleva kaardi lahutamatuks osaks on planeeringu seletuskiri

Koostajad:
Põdrala vallavalitsus
Henri Paves

Aluskaart: Eesti Põhikaart
Koostamise aeg: november 2006
Kaardi seis: 25. juuli 2007

Projekti juht ja kaardimaterjali koostaja:
Henri Paves/allkiri/